

Donaudelta – Weltnaturerbe und Tourismusmagnet

Montag 09.07 – Donnerstag 12.07.2012
Anreise Sonntag 08.07 – Abreise Donnerstag 13.07.2012



Donaudelta Fotos: Meinhard Breiling

Überleben und Entwicklung einer Landschaft an der Mündung der Donau

Fachexkursion für LehrerInnen, ArchitektInnen, LandschaftsarchitektInnen, StadtplanerInnen, RaumplanerInnen

Diese Tour von *stadtraumreisen* führt in das 6.000 km² große Donaudelta an der Schwarzmeerküste in Rumänien. Das Mündungsgebiet der Donau am Schwarzen Meer gehört zu zwei Ländern, Ukraine und Rumänien. Es ist – nach dem Wolgadelta – das zweitgrößte Flussdelta Europas und das größte innerhalb der EU.

Das UNESCO-Weltnaturerbe und Biosphären-Reservat bietet über 300 Zug- und Rastvögeln, über 70 Fischarten, zahlreichen anderen Tierarten und mehr als 800 Pflanzenfamilien einen riesigen vor allem vom Wasser geprägten Lebensraum.

Verschiedenste Bevölkerungsgruppen leben seit Jahrhunderten im und vom Delta. Landwirtschaft, Fischerei und der Schiffsverkehr durch die Donauarme waren jahrzehntelang die Einnahmenquellen der BewohnerInnen.

In den letzten Jahren steigt die Zahl der Touristen, die diese Naturlandschaft bewundern wollten und der Tourismus entwickelt sich zu einem wichtigen wirtschaftlichen Standbein für die BewohnerInnen. Wie kann eine solch sensible Naturlandschaft entwickelt werden ohne den Charakter und die Bedeutung zu verlieren und trotzdem den Menschen, die dort leben, neue Perspektiven bieten?

Fragen, die während der Exkursion mit BürgermeisterInnen, Architekten, Verantwortlichen aus der Verwaltung und Einheimischen vor Ort besprochen werden bzw. an den verschiedenen Exkursionsstationen direkt betrachtet werden können.

stadtraumreisen 0043-676-5318033, www.stadtraumreisen.com

Donaudelta – Weltnaturerbe und Tourismusmagnet

Donaudelta – Organisation

Reisedauer: 09. – 12.07.2012, 4 Tage Exkursion
Anreise: 08.07.2012
Abreise: 13.07.2012

Kosten ohne Anreise derzeit EZ 970,- € / DZ 880,- €

Inkludiert sind:

- Übernachtung EZ 285,-€/P, DZ 195,- €/P
- Bootsfahrten 200,- €/P
- sonstige Organisationskosten:
Bus-, Taxitransfer, Eintritte, Führer,
Übersetzung, Reiseleitung etc. 485,- €/P

Die Reisekosten können in Abhängigkeit von den Hotelangeboten und dem Bootspreis noch etwas schwanken, wir streben an die Kosten zu verringern und sind mit den entsprechenden Veranstaltern vor Ort: Hotels und Bootsbetrieben in Verhandlung. Bei Bedarf wird sich stadtraumreisen an Sie wenden.

Die Anreise ist selbst zu organisieren, kann aber bei Bedarf organisiert werden

Empfohlener Flug:

Austrian Airlines
Wien Schwechat Abflug 07:10 Uhr
Bukarest Otopeni Ankunft 09:45 Uhr

Empfohlene Fahrt von Bukarest nach Tulcea mit dem Bus:

Abfahrt Bukarest Autogara Augustina ab 12:30 Uhr
Ankunft Tulcea 17:00 Uhr

vgl. <http://www.autogari.ro/Transport/Bucuresti-Tulcea/643-564.aspx?zi=2012-07-03>

Derzeit werden die Kosten für einen gemeinsamen Bus vom Flughafen Bukarest nach Tulcea geprüft.

Übernachtung:

in Tulcea derzeit: Delta Hotel <http://www.hoteldelta.eu/>, Sulina derzeit: Pension Perla

Derzeit werden die Kosten für günstigere Unterkünfte geprüft.

Sfistofca, einfache Privatunterkünfte

Organisation:

stadtraumreisen

Dr. DI Gisa Ruland

Deissenhoferg. 21, 1230 Wien

M: +43-676-5318033

info@stadtraumreisen.com

www.stadtraumreisen.com

Dr. Meinhard Breiling

Hartwig Balzen Gasse 3/2/2

A 1210 Wien, AUSTRIA

Phone: +43-1-2927113

meinhard.breiling@tuwien.ac.at

meinhard@breiling.org

www.breiling.org

Fachkollegen vor Ort:





Dan Ervin Ivanov, Architekt

Virgil Vrajmasu, Biologe




in Zusammenarbeit mit odyssee reisen Wien <http://www.odyssee-mwz.at/> und weit-blicke Reisen, Leipzig, www.weit-blicke.de

Donaudelta – Weltnaturerbe und Tourismusmagnet






Programm

	Sonntag 08. Juli 2012	
 <p>Sfistofca Foto:MeinhardBreiling</p>	Anreise eigenständig	<p>Flug von Wien nach Bukarest Vorschlag: Abflug ca. 07:00 Uhr Wien Schwechat Ankunft ca. 10:00 Uhr Bukarest Otopeni</p> <p>Bus von Bukarest nach Tulcea Vorschlag: Abfahrt Bukarest Autogara Augustina ab 12:30 Uhr Ankunft Tulcea 17:00 Uhr vgl. http://www.autogari.ro/Transport/Bucuresti-Tulcea/643-564.aspx?zi=2012-07-03</p> <p>Derzeit werden die Kosten für einen gemeinsamen Bus vom Flughafen Bukarest nach Tulcea geprüft</p>
 <p>Tulcea Hafen Foto: Exkursion Donaudelta 2009</p>	Tulcea, Ausgangspunkt für Reisen ins Donaudelta	<p>Bezug des Hotels in Tulcea Kosten derzeit ca. 70,-€ EZ, 40,-€ DZ</p> <p>Begrüßung und gemeinsames Abendessen in Tulcea</p>
	Montag 09. Juli 2012	
		Fahrt nach Nufaru
 <p>Ortschaft Viktoria in der Gemeinde Nufaru Foto: MeinhardBreiling</p>	1. Nufaru, kleine Gemeinde im Donaudelta	<p>Begrüßung durch Tincu Gavrilă, Bürgermeister von Nufaru und Projektmanager und Kooperationspartner verschiedener EU Projekte Planung in kleinen Gemeinden im Donaudelta, Information und Diskussion mit Christina Vraimasu, Juristin und Ortsplanerin in Nufaru</p> <p>Themen: kleine ländliche Gemeinde im Donaudelta und ihre Besonderheiten</p>
		<p>Mittags: kleiner Imbiss in Nufaru</p> <p>Rückfahrt nach Tulcea</p>
 <p>Biosphärenpark Donauaue Foto: Exkursion Donaudelta 2009</p>	2. Biosphärenpark- verwaltung	<p>Besuch bei der Biosphärenparkverwaltung in Tulcea Generelle Information über das Donaudelta nachhaltiger Tourismus im Donaudelta, Ressourcen, Möglichkeiten angefragt: KollegIn, die zum Thema „Raumplanung in der Donauregion, Prioritäten, Risiken und Chancen.“ Danube Delta Masterplan für nachhaltigen Tourismus. Weitere Themen sind: „Das Delta und der Klimawandel“</p> <p>Thema: Ressourcen des Donaudelta, nachhaltiger Tourismus</p>

Donaudelta – Weltnaturerbe und Tourismusmagnet

 <p>Ceausescu Villa Foto: Meinhard Breiling, April 2010</p>	<p>3. Ceausescu und das Donaudelta</p>	<p>ab ca. 17:00 Ceausescu Villa</p> <p>Die Ceausescu Villa ca. 8 km von Tulcea entfernt, ist ein Beispiel für den vergangenen Glanz der Ceausescu-Ära. Das 2 ha Areal liegt direkt neben einem See und kann aufgrund seiner exzellenten Lage als Tourismusziel entwickelt werden. Thema: Konferenztourismus und Entwicklungspotential</p> <p>Informationen der Landesregierung zu den Zielen für die Region</p> <p>Thema: touristische Potentiale in der Region, Zielsetzungen der Regionalentwicklung</p>
		<p>Abendessen in der Villa mit KollegInnen der Landesregierung und Informationen zur Ceausescu Zeit</p> <p>Rückfahrt zum Hotel</p>
	<p>Dienstag 10. Juli 2012</p>	<p>Abfahrt ab Tulcea mit dem Boot, 8:30 Uhr Begleitung: rumänische Führer</p>
 <p>Crisan http://www.andersreisen.net/2009/08/10/rumanien-2009-8-die-sanddunen-von-letea/</p>	<p>4. Crisan</p>	<p>Bootsfahrt nach Crisan über den Sulina Kanal.</p> <p>Besuch des Ökozentrums des DDBRI (Danube Delta Biosphere Reserve) Biosphärenparks Donaudelta</p> <p>Thema: Naturschutz, Biosphärenpark</p>
		<p>Mittagspause unterwegs oder in Crisan</p>
 <p>Sulina http://www.tripadvisor.de/LocationPhotos-g1652471-Sulina.html</p>	<p>5. Sulina, Stadt im direkten Mündungsbereich der Donau</p>	<p>Treffen beim Bürgermeister von Sulina Aurel Dimitriu (angefragt) Erläuterung der aktuellen Stadtentwicklungsprojekte, u.a. Freihafen und Tourismusentwicklung</p> <p>Rundgang in Sulina, u.a. Leuchtturm, Besuch des protestantischen, orthodoxen, katholischen, muslimischen und jüdischen Friedhofs von Sulina Besuch des Strands von Sulina und Erläuterung der geplanten Projektentwicklung</p> <p>Thema: Stadtentwicklung Sulina, architektonische Entwicklung</p> <p>Gemeinsames Abendessen in Sulina Übernachtung in Sulina</p>

Donaudelta – Weltnaturerbe und Tourismusmagnet

	Mittwoch 11. Juli 2012	
 <p>Pferde in Sfistofca Foto: Meinhard Breiling</p>  <p>Kutschfahrt Foto: Exkursion Donaudelta 2009</p>	<p>6. Fahrt mit dem Pferdefuhrwerk durch die Region</p>	<p>Tagsüber unterwegs im Pferdefuhrwerk in der Landschaft, um die verschiedenen Ethnien und Naturschätze der Region kennen zu lernen und zu besuchen: Cardon, C.A.Rosetti, Hauptort, der Gemeinde, moldawisch, Sitz des Bürgermeisteramts, Diskussion mit Bürgermeister Letea, Hoholen/Ukrainer, Naturschutzgebiet Sfistofca, lipovanisches Dorf in der Donaumündung, russischsprechend</p> <p>Themen: Ethnien der Region, Naturschutzgebiet Letea, Lehmbau</p> <p>Mittagessen unterwegs</p> <p>Abends: Festessen der Ethnien! Vorstellung der Kunst- und Kulturinitiative Sfistofca, Vorstellung geplanter (EU) Projekte.</p> <p>Übernachtung in einfachsten lokalen Herbergen in Sfistofca.</p>
	Donnerstag 12. Juli 2012	
 <p>Donaumündung Foto: Exkursion Donaudelta 2009</p>	<p>7. Donaumündung</p>	<p>Abfahrt des Bootes ab Sfistofca ca. 8:00 Uhr Begleitung: 2 rumänische Führer</p> <p>Bootsfahrt zur die Donaumündung ins schwarze Meer bis zum km00 der Donau</p>
		Mittagessen: unterwegs
 <p>Donau Nebenarm Foto: Exkursion Donaudelta 2009</p>	<p>8. Fahrt durch die Seen- und Flusslandschaft</p>	<p>Bootstour durch die Seen- und Flusslandschaft im Donaumündungsbereich durch die kleinen Seitenarme, um die Vielfalt von Natur und Landschaft besser betrachten zu können.</p> <p>Themen: Donaulandschaft, Naturschutz, nachhaltiger Tourismus</p>
		<p>Abends: Rückkehr nach Sulina: Übernachtung in Sulina oder Fahrt mit dem Linienboot nach und Übernachtung in Tulcea</p>
 <p>Foto: Meinhard Breiling</p>	<p>Abreise Donnerstag 12. Juli 2012</p>	<p>Individuelle Verlängerungsmöglichkeit, z.B. Badeurlaub in Sulina, Aufenthalt in typischen rumänische Langwanderung auf Anfrage und eigene Faust möglich. www.weit-blicke.de, http://www.odyssee-mwz.at/</p>